



9406 – Данъчна декларация по чл. 14, ал. 2 от ЗМДТ за необходимите данни за определяне на данъка върху недвижимите имоти - груб строеж

Място на подаване на заявлението за извършване на административна услуга:

 Център за административно обслужване – намира се в сградата на Община Сърница, ул. „Свобода” №20, тел. 03547/2266, 0889/241299, e-mail: obshtina@sarnitsa.bg;
Работно време: 08:00 – 17:00 ч.




Място на предоставяне на услугата:

 Дирекция „Административно обслужване и местно развитие“, Главен специалист „МДТ“

Нормативна уредба за предоставянето на административната услуга:



 Закон за местните данъци и такси, чл.14, ал.2

Необходими документи и процедури:

-  Данъчна декларация по чл. 14, ал. 2 от ЗМДТ за необходимите данни за определяне на данъка върху недвижимите имоти - груб строеж по образец;
-  Констативен акт по чл. 176, ал. 1 от Закона за устройство на територията;
-  Констативен акт по чл. 181, ал. 2 от Закона за устройство на територията.

Такса на административната услуга:

Съгласно т.2.12 от Приложение №4 към Наредба за определянето и администрирането на местните такси и цени на услугите, предоставяни от Община Сърница:

-  5,00 лв.
-  2,56 €

Нормативно определен срок за изпълнение на услугата:

 14 дневен срок от подаване на декларацията.

Срок на действие на индивидуалния административен акт:

 До промяна в обстоятелствата вписани в декларацията

ИНФОРМАЦИЯТА СЕ ПОПЪЛВА СЛУЖЕБНО !

ЕКАТТЕ

--	--	--	--	--

Планоснимачен № от кадастрален план, одобрен със заповед №
от г.

УПИ /парцел/ , кв. по подробен устройствен план, одобрен през

Предназначение на поземления имот според ПУП

за жилищно застрояване за нежилищно застрояване за смесено застрояване

друго предназначение /посочва се/

Идентификатор на поземления имот /по кадастрална карта/.....
други данни

1. Характеристики на населеното място

а/ Категория

0	I	II	III	IV	V	VI	VII	VIII

б/ Национален курорт

Да Не

в/ Местен курорт

Да Не

г/ Вилна зона до 10 км от морската брегова ивица

Да Не

2. Имотът е:

а/ до 1 км от републ. пътна мрежа, ж.п.гара, въздушни или морски пътища

Да Не

б/ попада в особена производствена /пром. или селскостопанска/ зона

Да Не

3. Населеното място е от IV,V,VI, VII и VIII категория и е на разстояние до:

а/ 20 км от населено място от 0 или I категория

Да Не

б/ 15 км от населено място от II категория

Да Не

4. Разположение спрямо строителните граници на населеното място

Зона					В строителни граници	Вилна	Зона	Извън строителни граници
I	II	III	IV	V				

Земята е:

УПИ /парцел/ в строит. граници УПИ извън строит. граници друг терен в строит. граници земеделска горска друга

Земята попада в устройствена зона, съгласно ЗРП:

централна жилищна производствена друга селскостопанска няма обособена

Длъжностно лице – име	
Дата и подпис	

За деклариране на неверни данни се носи наказателна отговорност по чл. 255 и чл. 313 от Наказателния кодекс